

Spätkeltis

Oppidum

Whs

NSG

Adelgundiskp

Staffelfelberg

Spießberg

517

Herrenholz

Staffelfelberg

523

487

Lerchenberg

Horsdorf

St 2204

400

Heiligenbr

ND

Loffeld

Gepl. am 26.04.2017

Maßstab 1:783



# RUNDWEG HORSDDORF







**Streckenverlauf:** Horsdorf - Staffelberg - Horsdorf

**Start:** Wanderparkplatz Horsdorf **Länge:** 5,5 km

**Schwierigkeitsgrad:** Mittel

**Sehenswürdigkeiten:** Ausblick auf dem Staffelberg Plateau

## **Beschreibung:**

Ausgangspunkt ist der Wanderparkplatz in Horsdorf. Die Beschilderung der Horsdorfer Stiege  führt Sie den Wanderweg hinauf auf das Plateau des Staffelbergs. Von dort haben Sie einen wunderschönen Blick über das gesamte Obere Maintal. Der Gottesgartenrundweg Süd  bringt Sie über das Plateau und zum Keltenweg D . Durch das Löwental gelangen Sie bergab nach Loffeld. Über den Nordic-Walking-Weg  kommen Sie zurück nach Horsdorf.



Scanne mich!

