



berg

Lerchenberg
487

+405



350

Hilgenbr

ND



LIF 16

Loffeld

(297)



Stublang

(309)

Whs

34

Erstellt am: 24.04.2024

Maßstab 1:50.000



RUNDWEG STUBLANG







Streckenverlauf: Stublang - Heiligenbrunnen - Lerchenberg - Stublang

Start: Wanderparkplatz Stublang **Länge:** 3 km

Schwierigkeitsgrad: Schwer, Steiler Anstieg

Sehenswürdigkeiten: Sicht auf die Kirche in Frauendorf, Stublanger Höfe

Beschreibung:

Über den Stublanger Rundweg  geht es steil bergauf Richtung Heiligenbrunnen. Halten Sie sich an der Weggabelung leicht rechts und folgen Sie der Loffelder Runde  weiter zum Lerchenberg mit bedeutsamen Lebensraum für bedrohte Tierarten, wie z.B. die Rotflügelige Scharschrecke. Bekannt ist er auch für seinen Orchideenreichtum. Sie wenden sich nach rechts in den Keltenweg G . Zuerst gehen Sie durch den schattigen Wald, später durch einen sehenswerten Hohlweg an schönen Martern zwischen Wald zur Rechten und offener Kulturlandschaft zur Linken. Über den Keltenweg F  gelangen Sie zurück zum Wanderparkplatz.



Scanne mich!

